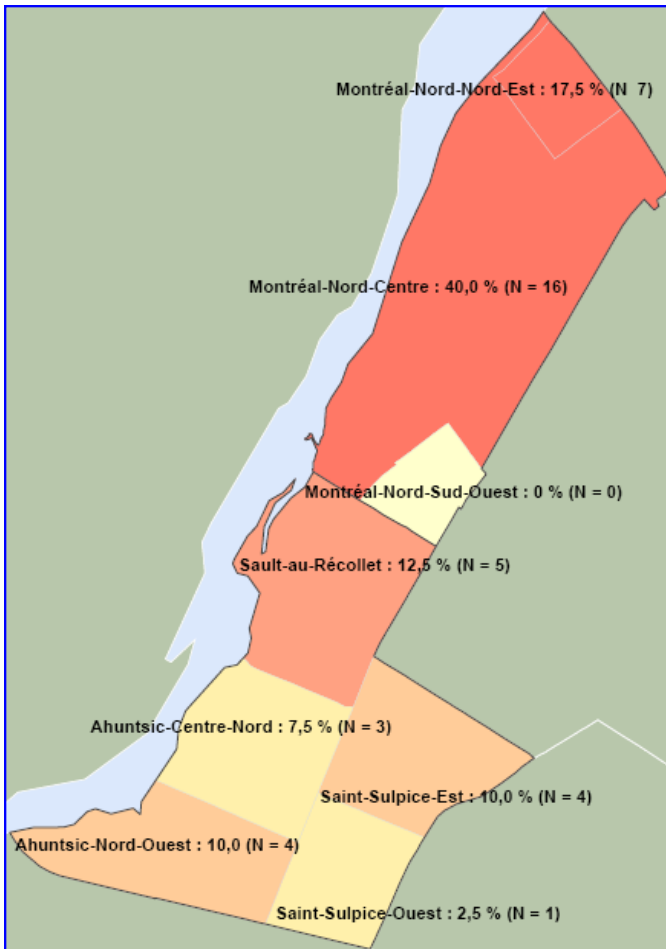




Définition : Répartition (N et %) de pharmacies sur le territoire du CSSSAM-N en 2011.

Utilisation des services de santé Répartition (N et %) des pharmacies du territoire du CSSSAM-N selon l'année 2011



Voisinages du secteur Montréal-Nord :

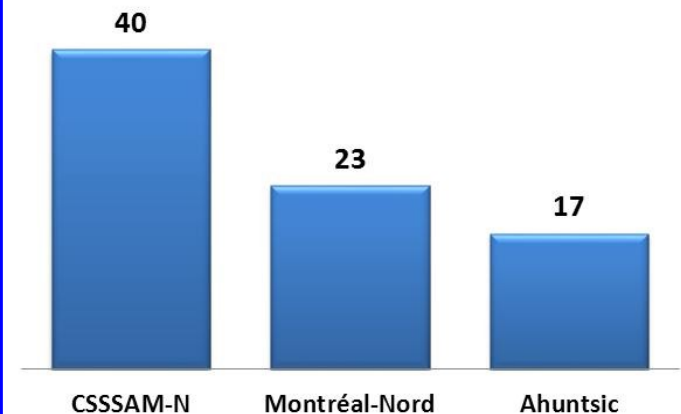
- **Montréal-Nord-Nord-Est** : 2^e rang des voisinages de Montréal-Nord et des territoires de comparaison, pour un total de 7 pharmacies.
- **Montréal-Nord-Centre** : 1^{er} rang des voisinages de Montréal-Nord et des territoires de comparaison pour le nombre de pharmacies (16) le plus élevé.
- **Montréal-Nord-Sud-Ouest** : dernier rang des voisinages de Montréal-Nord et d'Ahuntsic, aucune pharmacie.

Voisinages du secteur Ahuntsic :


- **Sault-au-Récollet** : 1^{er} rang des voisinages d'Ahuntsic, totalisant 5 pharmacies.
- **Saint-Sulpice-Est** : 2^e rang (ex aequo avec **Ahuntsic-Nord-Ouest**) des voisinages d'Ahuntsic, totalisant chacun 4 pharmacies.
- **Ahuntsic-Centre-Nord-Ouest** : 3^e rang des voisinages d'Ahuntsic, totalisant 3 pharmacies.
- **Saint-Sulpice-Ouest** : dernier rang des voisinages d'Ahuntsic, totalisant 1 seule pharmacie.

Faits saillants : Pour l'année 2011, on dénombre 40 pharmacies sur le territoire du CSSSAM-N, soit 23 à Montréal-Nord et 17 à Ahuntsic.

Répartition en nombre (N) des
pharmacies du territoire du CSSSAM-N
selon l'année 2011



Légende de la carte



Fiche : 235 : USS_Pharmacies_CSSSAM-N_2011

Source : Service de la gestion de l'information, juillet 2011

Mise à jour : août 2011